СИТУАЦИЯ, ТРАСИРОВЪЧЕН ПЛАН И ПЛАН ЗА ОТВОДНЯВАНЕ

ТРАСИРОВЪЧНИ ДАННИ ЗА ОТЛАГАНЕ НА БОРДЮРНИТЕ КРИВИ

КМ	ЛЯВО		ОС		ДЯСНО	
	Y - ИЗТОК	X - СЕВЕР	Y - ИЗТОК	X - СЕВЕР	Y - ИЗТОК	X - СЕВЕР
0+000.00			8601187.484	4539560.285		
0+020.00			8601172.763	4539546.747	8601169.906	4539549.854
0+030.00	8601167.433	4539537.770	8601165.403	4539539.978	8601163.372	4539542.186
0+040.00	8601160.073	4539531.000	8601158.042	4539533.209	8601156.011	4539535.417
0+050.00	8601152.712	4539524.231	8601150.681	4539526.440	8601148.651	4539528.648
0+060.00	8601145.351	4539517.462	8601143.321	4539519.670	8601141.290	4539521.879
0+070.00	8601137.991	4539510.693	8601135.960	4539512.901	8601133.929	4539515.109
0+080.00	8601130.630	4539503.924	8601128.599	4539506.132	8601126.569	4539508.340
0+090.00	8601123.269	4539497.155	8601121.239	4539499.363	8601119.208	4539501.571
0+100.00	8601115.909	4539490.386	8601113.878	4539492.594	8601111.847	4539494.802
0+110.00	8601108.548	4539483.617	8601106.518	4539485.825	8601104.487	4539488.033
0+120.00	8601101.188	4539476.847	8601099.157	4539479.056	8601097.126	4539481.264
0+129.84	8601093.948	4539470.189	8601091.917	4539472.397	8601089.886	4539474.606
0+139.36	8601092.320	4539464.575	8601089.722	4539463.673	8601084.844	4539461.978
0+148.71	8601096.917	4539460.627	8601096.685	4539458.202	8601096.423	4539455.470

ТРАСИРОВЪЧНИ ДАННИ ЗА ОТЛАГАНЕ НА БОРДЮРНИТЕ КРИВИ

1	Y=8601174.733	X=4539544.483
2	Y=8601169.535	X=4539550.489
3	Y=8601170.019	X=4539549.067
4	Y=8601169.377	X=4539547.708
5	Y=8601093.886	X=4539470.132
6	Y=8601092.398	X=4539464.323
7	Y=8601097.105	X=4539460.607
8	Y=8601096.259	X=4539455.486
9	Y=8601092.875	X=4539455.802
10	Y=8601084.757	X=4539462.226
11	Y=8601087.328	X=4539472.253

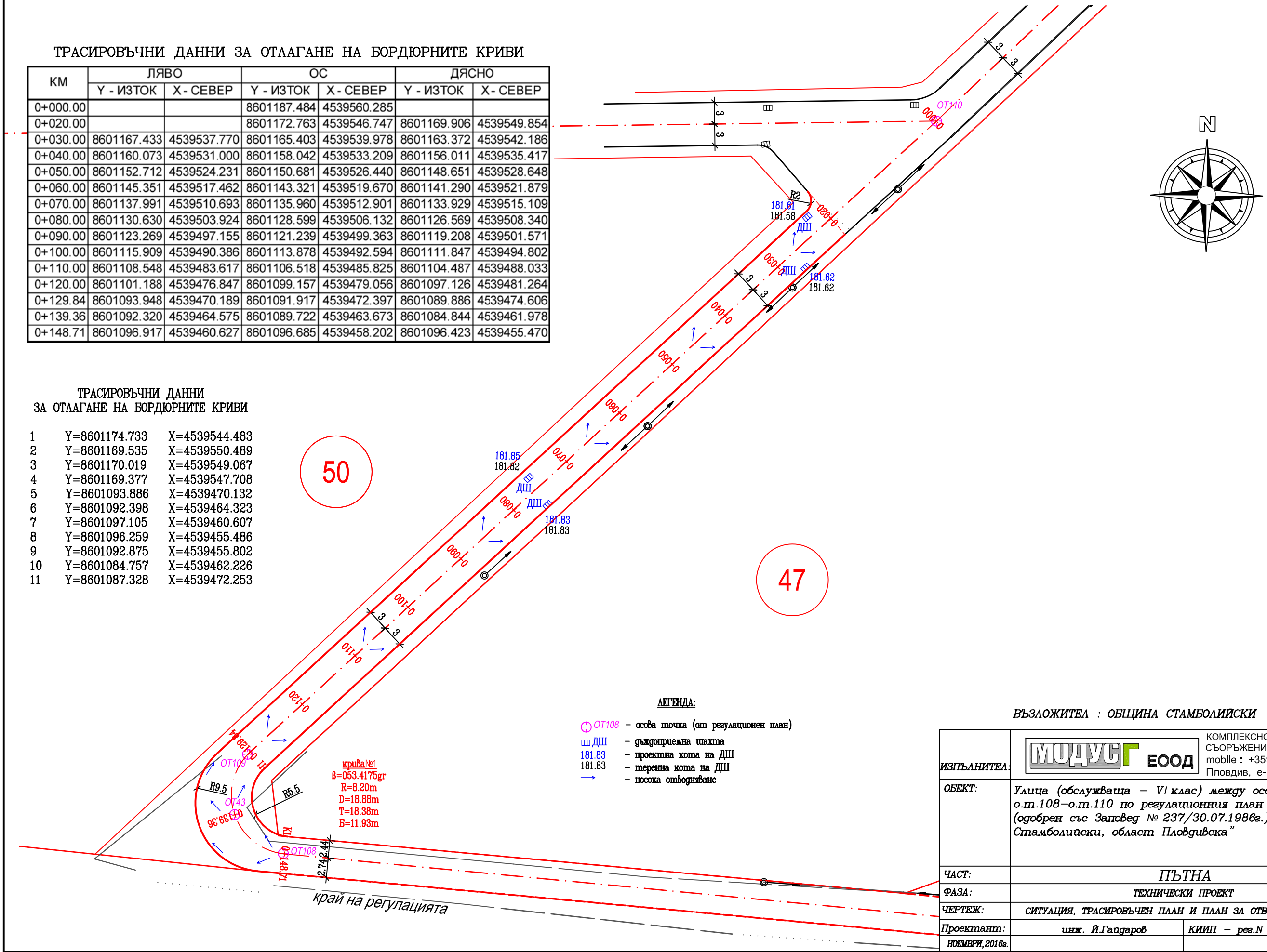

ЛЕГЕНДА:

- ОТ108 – осова точка (от регулационен план)
- ДШ – дъждоприемна шахта
- 181.83 – проектна кота на ДШ
- 181.83 – теренна кота на ДШ
- → – посока отводняване

ВЪЗЛОЖИТЕЛ : ОБЩИНА СТАМБОЛИЙСКИ

ИЗПЪЛНИТЕЛ:	МОДУС Г ЕООД КОМПЛЕКСНО ПРОЕКТИРАНЕ НА ПЪТИЩА СЪОРЪЖЕНИЯ , МОСТОВЕ И КРЪСТОВИЩА mobile : +359 899 106 690 Пловдив, e-mail: jordangaydarov@abv.bg		
ОБЕКТ:	*Улица (обслужваща – VI клас) между осови точки о.т.108–о.т.110 по регулационния план на с. Йоаким Груево (одобрен със Заповед № 237/30.07.1986г.), община Стамболийски, област Пловдивска"*		
ЧАСТ:	*ПЪТНА*		
ФАЗА:	*ТЕХНИЧЕСКИ ПРОЕКТ*		
ЧЕРТЕЖ:	*СИТУАЦИЯ, ТРАСИРОВЪЧЕН ПЛАН И ПЛАН ЗА ОТВОДНЯВАНЕ*		*М 1:500*
Проектант:	*инж. Й.Гайдаров*	*КИИП – рег.N 02881*	
НОЕМВРИ,2016г.			*ЛИСТ 01–01*

НАДЛЪЖЕН ПРОФИЛ

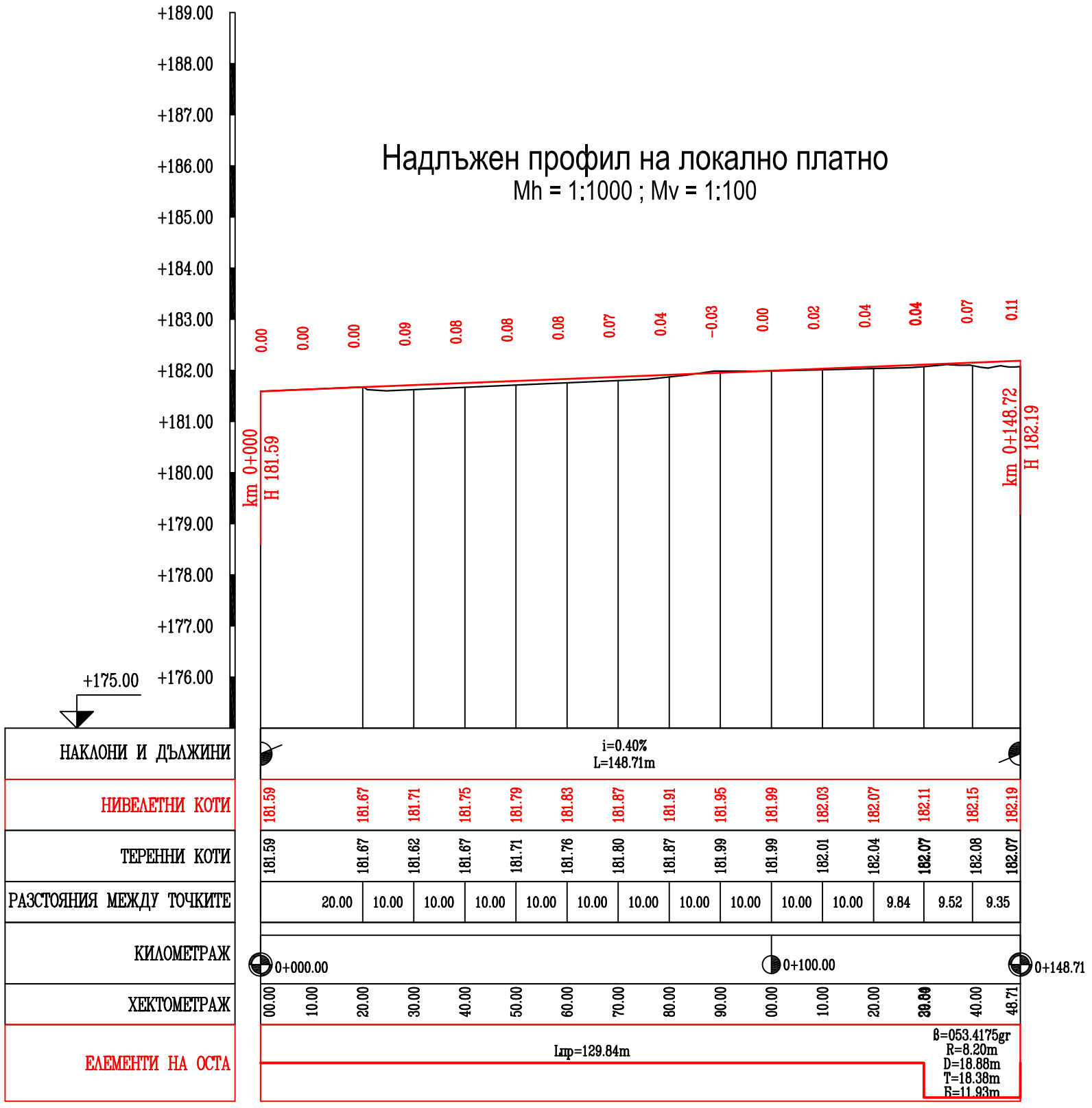

ВЪЗЛОЖИТЕЛ : ОБЩИНА СТАМБОЛИЙСКИ

ИЗПЪЛНИТЕЛ:	МОДУС Г ЕООД КОМПЛЕКСНО ПРОЕКТИРАНЕ НА ПЪТИЩА СЪОРЪЖЕНИЯ , МОСТОВЕ И КРЪСТОВИЩА mobile : +359 899 106 690 Пловдив, e-mail: jordangaydarov@abv.bg		
ОБЕКТ:	*Улица (обслужваща – VI клас) между осови точки о.т.108–о.т.110 по регулационния план на с. Йоаким Груево (одобрен със Заповед № 237/30.07.1986г.), община Стамболийски, област Пловдивска"*		
ЧАСТ:	*ПЪТНА*		
ФАЗА:	*ТЕХНИЧЕСКИ ПРОЕКТ*		
ЧЕРТЕЖ:	*НАДЛЪЖЕН ПРОФИЛ*		*М 1:1000/100*
Проектант:	*инж. Й.Гайдаров*	*КИИП – рег.N 02881*	
НОЕМВРИ,2016г.			*ЛИСТ 01–02*

ТИПОВ НАПРЕЧЕН ПРОФИЛ

ТИПОВ НАПРЕЧЕН ПРОФИЛ М 1:50

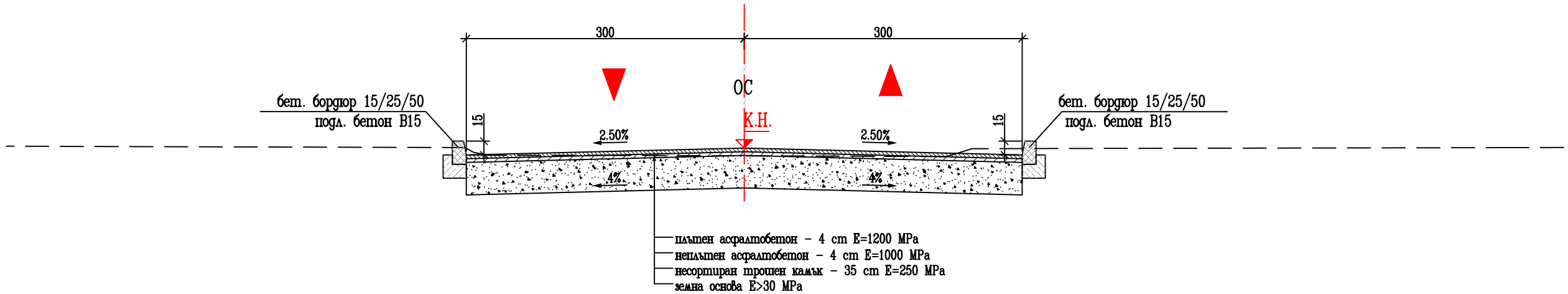

ВЪЗЛОЖИТЕЛ : ОБЩИНА СТАМБОЛИЙСКИ

ИЗПЪЛНИТЕЛ:	МОДУС Г ЕООД КОМПЛЕКСНО ПРОЕКТИРАНЕ НА ПЪТИЩА СЪОРЪЖЕНИЯ , МОСТОВЕ И КРЪСТОВИЩА mobile : +359 899 106 690 Пловдив, e-mail: jordangaydarov@abv.bg	
ОБЕКТ:	*Улица (обслужваща – VI клас) между осови точки о.т.108–о.т.110 по регулационния план на с. Йоаким Груево (одобрен със Заповед № 237/30.07.1986г.), община Стамболийски, област Пловдивска"*	
ЧАСТ:	*ПЪТНА*	
ФАЗА:	*ТЕХНИЧЕСКИ ПРОЕКТ*	
ЧЕРТЕЖ:	*ТИПОВ НАПРЕЧЕН ПРОФИЛ*	*М 1:50*
Проектант:	*инж. Й.Гайдаров* / *КИИП – рег.N 02881*	
НОЕМВРИ,2016г.		*ЛИСТ 01–03*

ПОДРОБНИ НАПРЕЧНИ ПРОФИЛИ

0+080.00

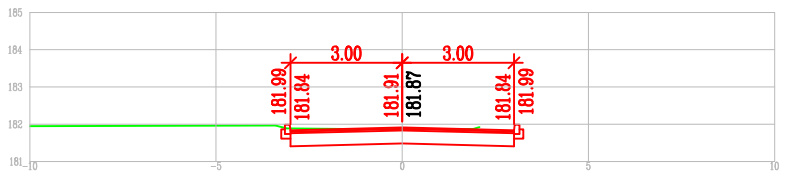

0+070.00

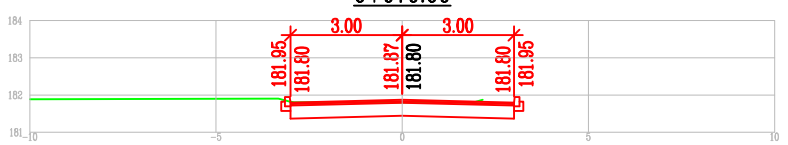

0+060.00

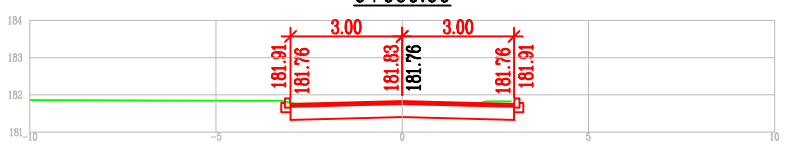

0+050.00

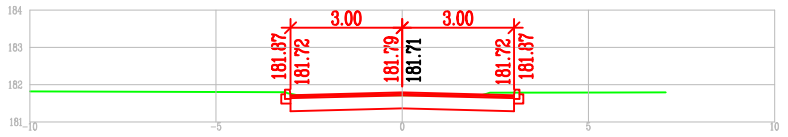

0+040.00

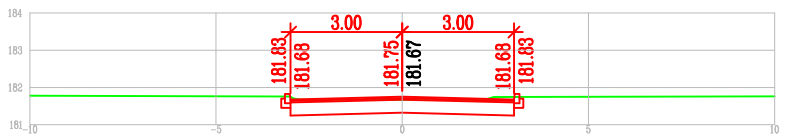

0+030.00

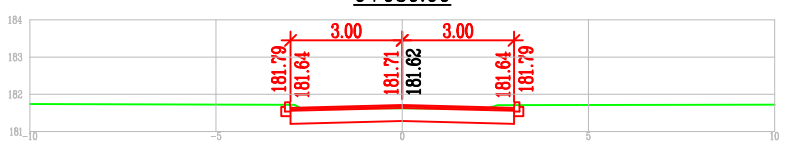

0+020.00

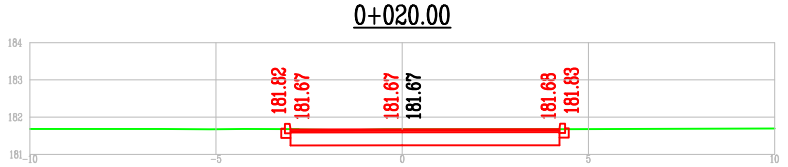

0+148.71

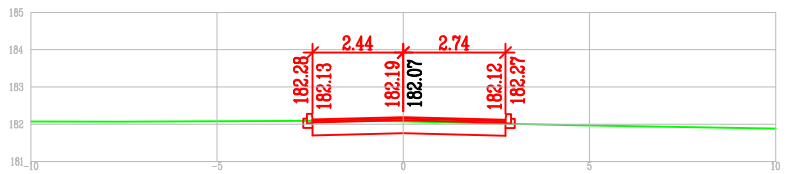

0+139.36

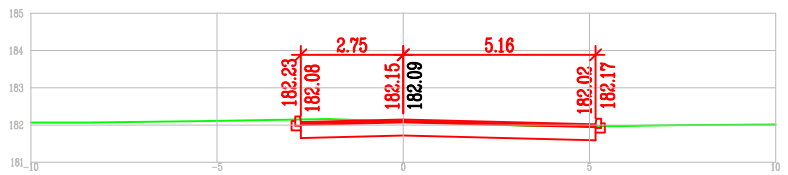

0+129.84

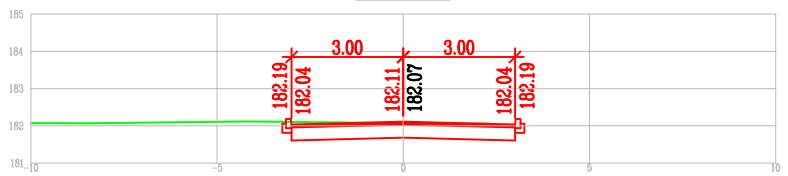

0+120.00

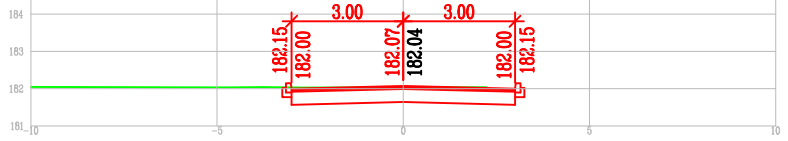

0+110.00

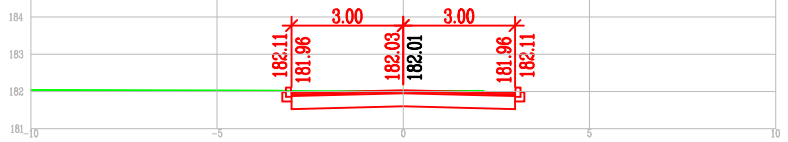

0+100.00

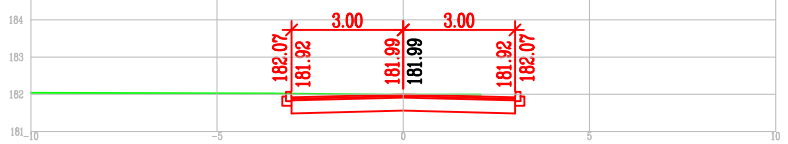

0+090.00

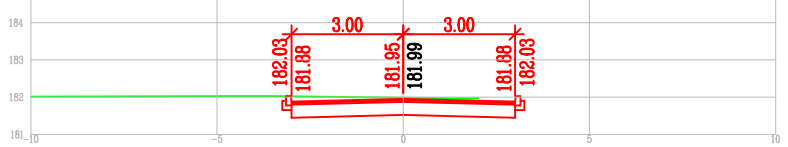

ВЪЗЛОЖИТЕЛ : ОБЩИНА СТАМБОЛИЙСКИ

ИЗПЪЛНИТЕЛ:	МОДУС Г ЕООД КОМПЛЕКСНО ПРОЕКТИРАНЕ НА ПЪТИЩА СЪОРЪЖЕНИЯ , МОСТОВЕ И КРЪСТОВИЩА mobile : +359 899 106 690 Пловдив, e-mail: jordangaydarov@abv.bg		
ОБЕКТ:	Улица (обслужваща – VI клас) между осови точки о.т.108–о.т.110 по регулационния план на с. Йоаким Груево (одобрен със Заповед № 237/30.07.1986г.), община Стамболийски, област Пловдивска"		
ЧАСТ:	ПЪТНА		
ФАЗА:	ТЕХНИЧЕСКИ ПРОЕКТ		
ЧЕРТЕЖ:	ПОДРОБНИ НАПРЕЧНИ ПРОФИЛИ		М 1:200
Проектант:	инж. Й.Гайдаров	КИИП – рег.N 02881	
НОЕМВРИ,2016г.			ЛИСТ 01–04