1

Слаботокова тръбна канална мрежа
- 3броя PVC тръби Ø75

към 2

Ш12 Ш11 Ш10 Ш9 Ш8 Ш7 Ш6 Ш5 Ш4 Ш3 Ш2 Ш1

0.6m 50m

0+560 0+540 0+520 0+500 0+480 0+460 0+440 0+420 0+400 0+380 0+360 0+340 0+320 0+300 0+280 0+260 0+240 0+220 0+200 0+180 0+160 0+140 0+120 0+100 0+080 0+060 0+040 0+020 ВР: 0+000.00

7 6 5 4 3 2 1

2

Слаботокова тръбна канална мрежа
- 3броя PVC тръби Ø75

към 3

Ш23 Ш22 Ш21 Ш20 Ш19 Ш18 Ш17 Ш16 Ш15 Ш14 Ш13 Ш12

0.6m 50m

1+100 1+080 1+060 1+040 1+020 1+000 0+980 0+960 0+940 0+920 0+900 0+880 0+860 0+840 0+820 0+800 0+780 0+760 0+740 0+720 0+700 0+680 0+660 0+640 0+620 0+600 0+580 0+560

от 1

7 6 5 4 3 2 1

3

Слаботокова тръбна канална мрежа
- 3броя PVC тръби Ø75

към 4

Ш34 Ш33 Ш32 Ш31 Ш30 Ш29 Ш28 Ш27 Ш26 Ш25 Ш24 Ш23

0.6m 50m 35m 65m

1+640 1+620 1+600 1+580 1+560 1+540 1+520 1+500 1+480 1+460 1+440 1+420 1+400 1+380 1+360 1+340 1+320 1+300 1+280 1+260 1+240 1+220 1+200 1+180 1+160 1+140 1+120 1+100

ST: 1+339.10 CS: 1+283.55 Mid: 1+261.73 SC: 1+239.92 TS: 1+184.36

от 2

7 6 5 4 3 2 1

Проект: „Реконструкция на път PVD 1325 III-866 Стамболийски - Три Водици - граница Община Стамболийски - Пазарджик. Участък I - Стамболийски - Три Водици от km 0+000 до km 3+855. Участък II - Три Водици - граница Община Стамболийски - Пазарджик от km 0+000 до km 0+685".	**ВЪЗЛОЖИТЕЛ:** Община Стамболийски **ИЗПЪЛНИТЕЛ:** "ТАП" ЕООД - Пловдив	**Изготвил:** /инж.Н.Караджов/	**Съгласували:** Част "Геодезическо заснемане"..... /инж.Св.Илиев/ Част "Пътна"..... /инж.Сн.Шушнева/ /инж.Б.Марков/ Част "Пожарна Безопасност"..... /инж.Б.Костовски/ Част "Управление на СО"..... /инж.А.Костовска/	**ФАЗА: ТЕХНИЧЕСКИ ПРОЕКТ** **ЧАСТ: ЕЛЕКТРИЧЕСКА** **МАЩАБ: 1: 1 000**	**Чертеж: Трасе на слаботокова канална мрежа**	**ЛИСТ №5.1**

4

5

Слаботокова тръбна канална мрежа
- 3броя PVC тръби Ø75

Ш46 Ш45 Ш44 Ш43 Ш42 Ш41 Ш40 Ш39 Ш38 Ш37 Ш36 Ш35 Ш34

0.6m 50m 42m 35m

към 5

от 3

Ш57 Ш56 Ш55 Ш54 Ш53 Ш52 Ш51 Ш50 Ш49 Ш48 Ш47 Ш46

към 6

от 4

CS: 2+185.68 Mid: 2+167.42 SC: 2+149.77 TS: 2+099.77

ST: 2+441.33 CS: 2+401.33 Mid: 2+380.26 SC: 2+359.20 TS: 2+319.20

7 6 5 4 3 2 1

Проект: „Реконструкция на път PVD 1325 III-866 Стамболийски - Три Водици - граница Община Стамболийски - Пазарджик. Участък I - Стамболийски - Три Водици от km 0+000 до km 3+855. Участък II - Три Водици - граница Община Стамболийски - Пазарджик от km 0+000 до km 0+685”.	**ВЪЗЛОЖИТЕЛ:** Община Стамболийски **ИЗПЪЛНИТЕЛ:** "ТАП" ЕООД - Пловдив	**Изготвил:** Част "Пътна"..... /инж.Сн.Шушнева/ ..... /инж.Б.Марков/ /инж.Н.Караджов/	**Съгласували:** Част "Геодезическо заснемане"..... /инж.Св.Илиев/ Част "Пожарна Безопасност"...../инж.Б.Костовски/ Част "Управление на СО"...../инж.А.Костовска/	**ФАЗА: ТЕХНИЧЕСКИ ПРОЕКТ** **ЧАСТ: ЕЛЕКТРИЧЕСКА** **МАЩАБ: 1: 1 000**	**Четеж: Трасе на слаботокова канална мрежа**	**ЛИСТ №5.2**

6

Ш69 Ш68 Ш67 Ш66 Ш65 Ш64 Ш63 Ш62 Ш61 Ш60 Ш59 Ш58 Ш57

Слаботокова тръбна канална мрежа
- 3броя PVC тръби Ø75

0,6m 50m 0,6m 50m 0,6m 50m 0,6m 50m 0,6m 50m 0,6m 30m 0,6m 50m 0,6m 50m 0,6m 50m 0,6m 50m 0,6m

3+340 3+320 3+300 3+280 3+260 3+240 3+220 3+200 3+180 3+160 3+140 3+120 3+100 3+080 3+060 3+040 3+020 3+000 2+980 2+960 2+940 2+920 2+900 2+880 2+860 2+840 2+820 2+800 2+780

Pl: 2+837.28

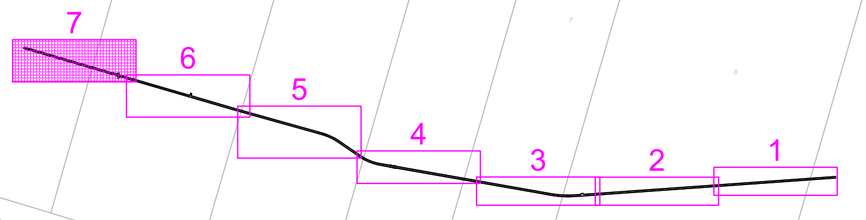

7

Ш79 Ш78 Ш77 Ш76 Ш75 Ш74 Ш73 Ш72 Ш71 Ш70 Ш69

Слаботокова тръбна канална мрежа
- 3броя PVC тръби Ø75

0,6m 45m 0,6m 50m 0,6m 50m 0,6m 50m 0,6m 50m 0,6m 50m 0,6m 50m 0,6m 50m 0,6m 50m 0,6m

EP: 3+854.48

3+840 3+820 3+800 3+780 3+760 3+740 3+720 3+700 3+680 3+660 3+640 3+620 3+600 3+580 3+560 3+540 3+520 3+500 3+480 3+460 3+440 3+420 3+400 3+380 3+360

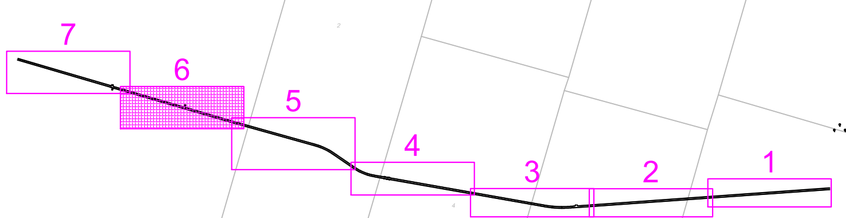

Проект: „Реконструкция на път PVD 1325 III-866 Стамболийски - Три Водици - граница Община Стамболийски - Пазарджик. Участък I - Стамболийски - Три Водици от km 0+000 до km 3+855. Участък II - Три Водици - граница Община Стамболийски - Пазарджик от km 0+000 до km 0+685".	**ВЪЗЛОЖИТЕЛ:** Община Стамболийски **ИЗПЪЛНИТЕЛ:** "ТАП" ЕООД - Пловдив	**Изготвил:** /инж.Н.Караджов/	**Съгласували:** Част "Геодезическо заснемане"...../инж.Св.Илиев/ Част "Пътна"...../инж.Сн.Шушнева/ ...../инж.Б.Марков/ Част "Пожарна Безопасност"...../инж.Б.Костовски/ Част "Управление на СО"...../инж.А.Костовска/	**ФАЗА: ТЕХНИЧЕСКИ ПРОЕКТ** **ЧАСТ: ЕЛЕКТРИЧЕСКА** **МАЩАБ: 1: 1 000**	**Четеж: Трасе на слаботокова канална мрежа**	**ЛИСТ №5.3**

ПОГЛЕД ОТГОРЕ

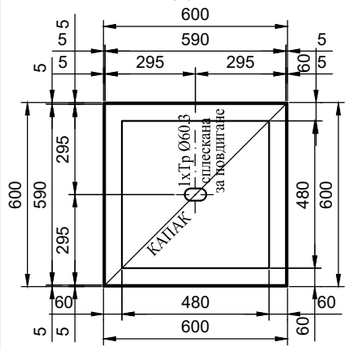

АРМИРОВКА СТЕНИ

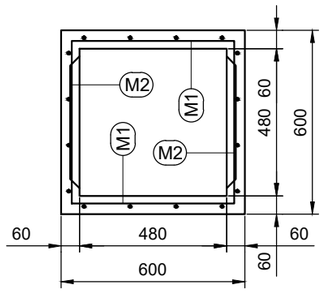

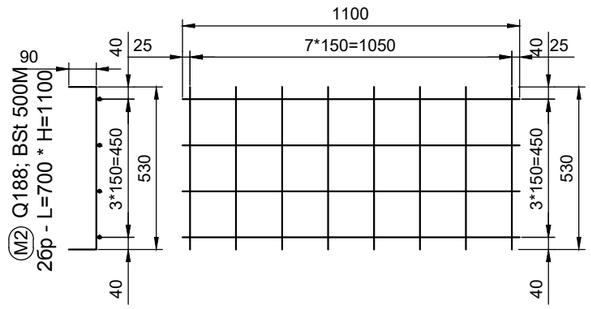

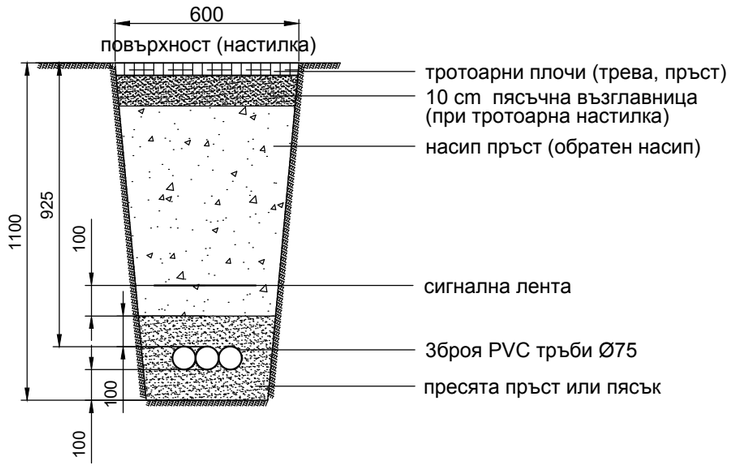

ХОРИЗОНТАЛЕН РАЗРЕЗ

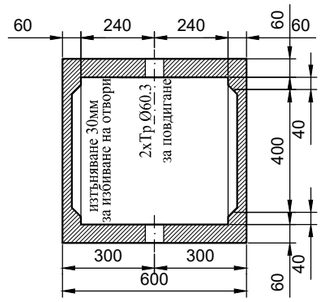

НАПРЕЧЕН РАЗРЕЗ

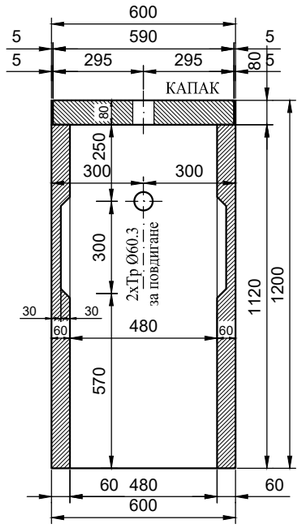

(M1) Q188; BSt 500M
2бр - L=700 * H=1100

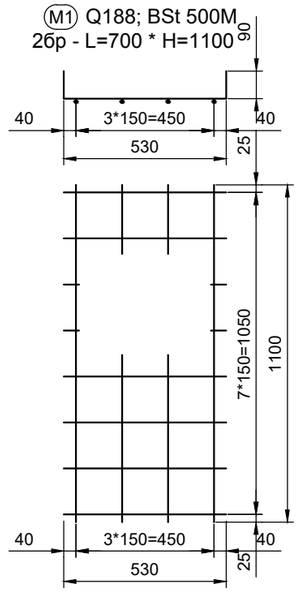

АРМИРОВКА КАПАК - 1бр.

ОБРАМЧВАЩ ПРОФИЛ L80*20*2

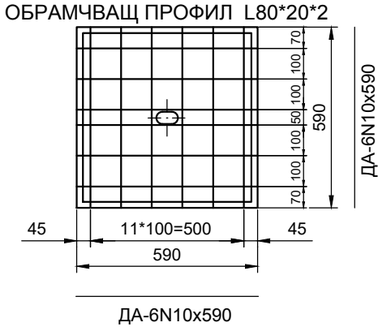

ДА-6N10x590

ВБЕТОНИРАНА РАМКА ЗА КАПАК



ЗАБЕЛЕЖКИ

1. Бетон клас B25
2. АРМИРОВКА - клас A-III (N); зав. мрежи клас BSt500M
3. Бетоново покритие на армировката - 1,5см. Да се осигури чрез фиксатори.
4. Бетона задължително да се вибрира.
5. Височината 1200мм е максимална. При нужда от по-малка се преработва кофража, а армировъчните мрежи на стените се скъсяват.
6. Да се предвиди дренажен слой за дрениране на попадналата в шахтата вода, и пясъчна възглавница 5см за равномерно стъпване на шахтата към земната основа.
7. Шахтите не са предвидени за движение на МПС.

ПОКАЗАТЕЛИ

ЕЛЕМЕНТ	БЕТОН		СТОМАНА [kg]				МАСА t
	КЛАС	ОБЕМ	BSt500M	A-III	З.Ч.	ОБЩО	
ШАХТА	B25	0.15	10	1	6	17	0.40
КАПАК	B25	0.03	/	5	5	10	0.08

Проект: „Реконструкция на път PVD 1325 III-866 Стамболийски - Три Водици - граница Община Стамболийски - Пазарджик. Участък I - Стамболийски - Три Водици от km 0+000 до km 3+855. Участък II - Три Водици - граница Община Стамболийски - Пазарджик от km 0+000 до km 0+685".	**ВЪЗЛОЖИТЕЛ:** Община Стамболийски **ИЗПЪЛНИТЕЛ:** "ТАП" ЕООД - Пловдив	**Изготвил:** /инж.Н.Караджов/	**Съгласували:** Част "Геодезическо заснемане"..... /инж.Св.Илиев/ Част "Пътна"..... /инж.Сн.Шушнева/ ..... /инж.Б.Марков/ Част "Пожарна Безопасност"...../инж.Б.Костовски/ Част "Управление на СО"...../инж.А.Костовска/	**ФАЗА: ТЕХНИЧЕСКИ ПРОЕКТ** **ЧАСТ: ЕЛЕКТРИЧЕСКА** **МАЩАБ: 1: 1 000**	**Четеж: Детайли**	**ЛИСТ №5.4**

СХЕМАТИЧЕН НАПРЕЧЕН ПРОФИЛ В ПРАВА

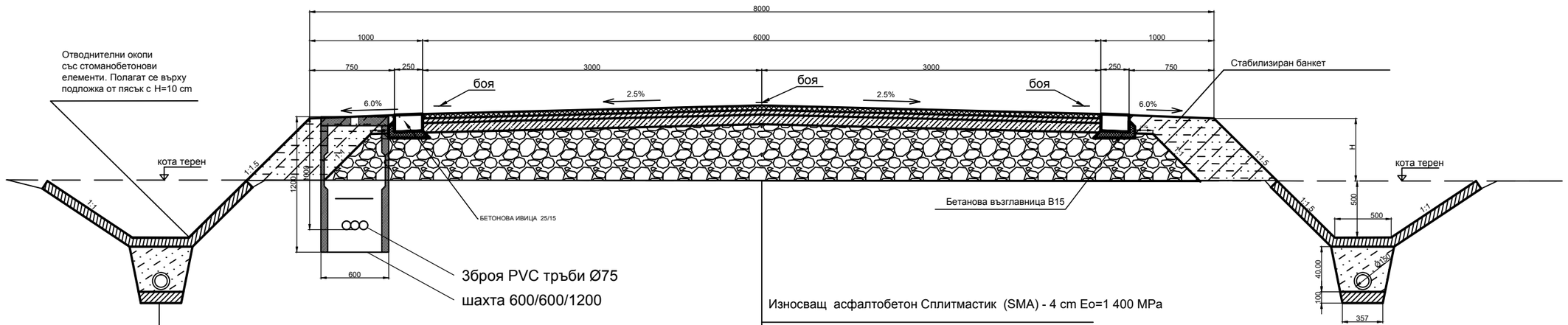

Износващ асфалтобетон Сплитмастик (SMA) - 4 cm Eo=1 400 MPa
Конструктивен биндер - 4 cm Eo= 1000 MPa
Порьозен асфалтобетон - 8 cm Eo= 800 MPa
Трошена скална фракция - 52cm Eo=350 MPa
Съществуваща земна основа E= 30 MPa

дрениращ материал одобрен от Възложителя - 40 cm
Дрениращa перфорирaне траба Ф 15
Пясъчна възглавница - 10cm

СХЕМАТИЧЕН НАПРЕЧЕН ПРОФИЛ В КРИВА

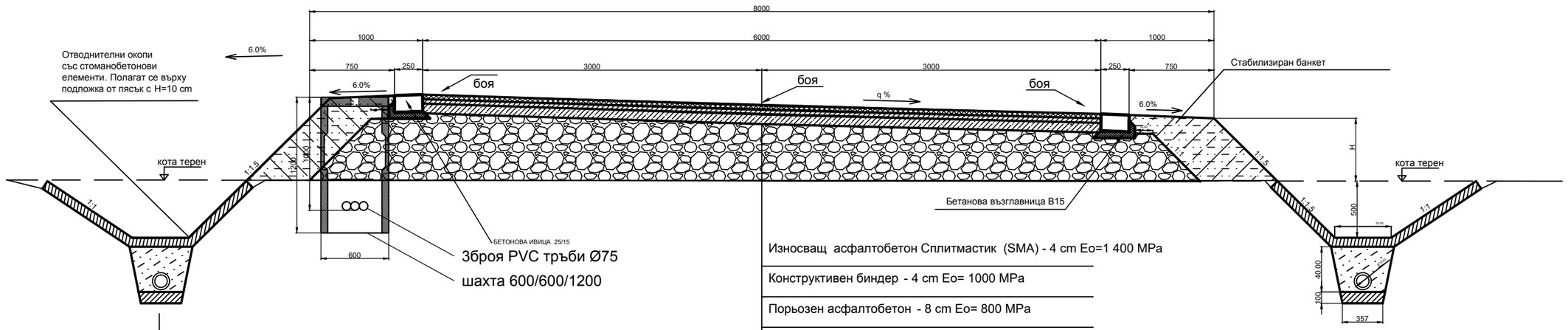

Износващ асфалтобетон Сплитмастик (SMA) - 4 cm Eo=1 400 MPa
Конструктивен биндер - 4 cm Eo= 1000 MPa
Порьозен асфалтобетон - 8 cm Eo= 800 MPa
Трошена скална фракция - 52cm Eo=350 MPa
Съществуваща земна основа E= 30 MPa

дрениращ материал одобрен от Възложителя - 40 cm
Дрениращa перфорирaне траба Ф 15
Пясъчна възглавница - 10cm

Проект: „Реконструкция на път PVD 1325 III-866 Стамболийски - Три Водици - граница Община Стамболийски - Пазарджик. Участък I - Стамболийски - Три Водици от km 0+000 до km 3+855. Участък II - Три Водици - граница Община Стамболийски - Пазарджик от km 0+000 до km 0+685".	**ВЪЗЛОЖИТЕЛ:** **Община Стамболийски** **ИЗПЪЛНИТЕЛ:** **"ТАП" ЕООД - Пловдив**	**Изготвил:** /инж.Н.Караджов/	**Съгласували:** Част "Геодезическо заснемане"..... /инж.Св.Илиев/ Част "Пътна"..... /инж.Сн.Шушнева/ ..... /инж.Б.Марков/ Част "Пожарна Безопасност"...../инж.Б.Костовски/ Част "Управление на СО"...../инж.А.Костовска/	**ФАЗА: ТЕХНИЧЕСКИ ПРОЕКТ** **ЧАСТ: ЕЛЕКТРИЧЕСКА** **МАЩАБ: 1: 1 000**	**Четеж: Типови напречни профили път PVD 1325 III-866 Стамболийски - Три Водици - граница Община Стамболийски - Пазарджик.**	**ЛИСТ №5.5**

Арматурен план тротоарна конзола при мостово съоръжение при км 2+060+818 L=25.50 m

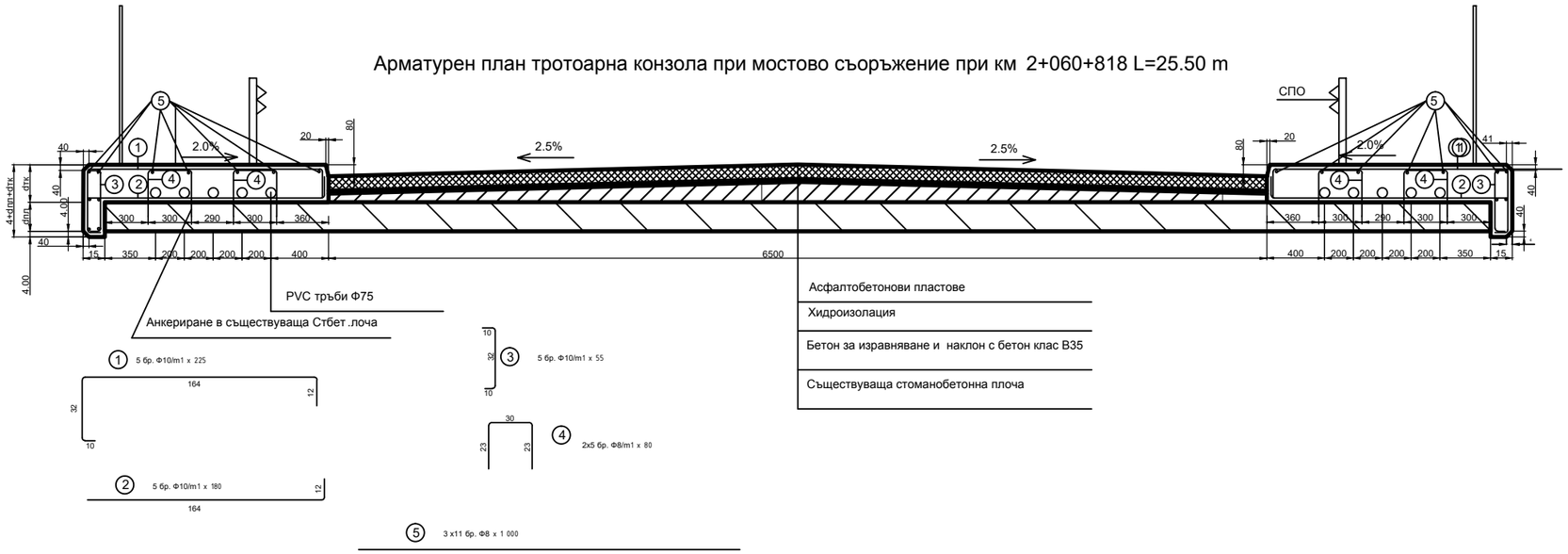

Стоманобетоново мостово съоръжение при км 2+0608 с габарит "Г8" и L=25.50 m

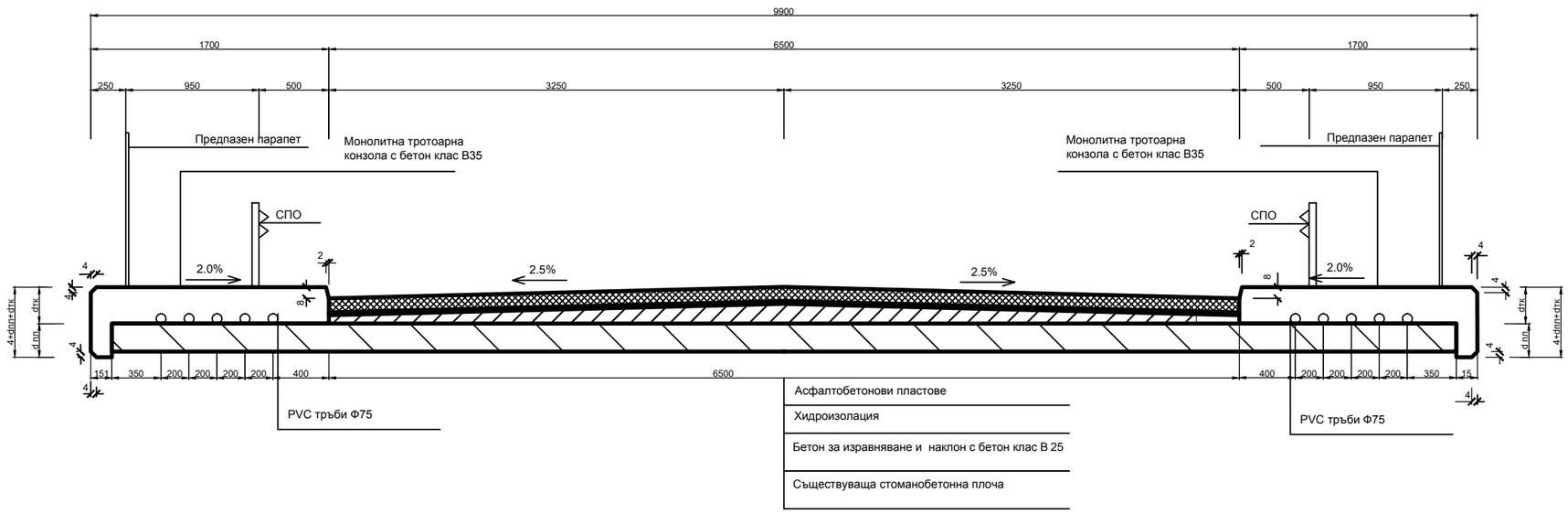

Проект: „Реконструкция на път PVD 1325 III-866 Стамболийски - Три Водици - граница Община Стамболийски - Пазарджик. Участък I - Стамболийски - Три Водици от km 0+000 до km 3+855. Участък II - Три Водици - граница Община Стамболийски - Пазарджик от km 0+000 до km 0+685".	**ВЪЗЛОЖИТЕЛ: Община Стамболийски** **ИЗПЪЛНИТЕЛ: "ТАП" ЕООД - Пловдив**	**Изготвил:** /инж.Н.Караджов/	**Съгласували:** Част "Геодезическо заснемане"..... /инж.Св.Илиев/ Част "Пожарна Безопасност"..... /инж.Б.Костовски/ Част "Пътна"..... /инж.Сн.Шушнева/ /инж.Б.Марков/ Част "Управление на СО"..... /инж.А.Костовска/	**ФАЗА: ТЕХНИЧЕСКИ ПРОЕКТ** **ЧАСТ: ЕЛЕКТРИЧЕСКА** **МАЩАБ: 1: 1 000**	**Четеж: Типови напречни профили път PVD 1325 III-866 Стамболийски - Три Водици - граница Община Стамболийски - Пазарджик.**	**ЛИСТ №5.6**